Схема границ публичного сервитута на кадастровом плане территории

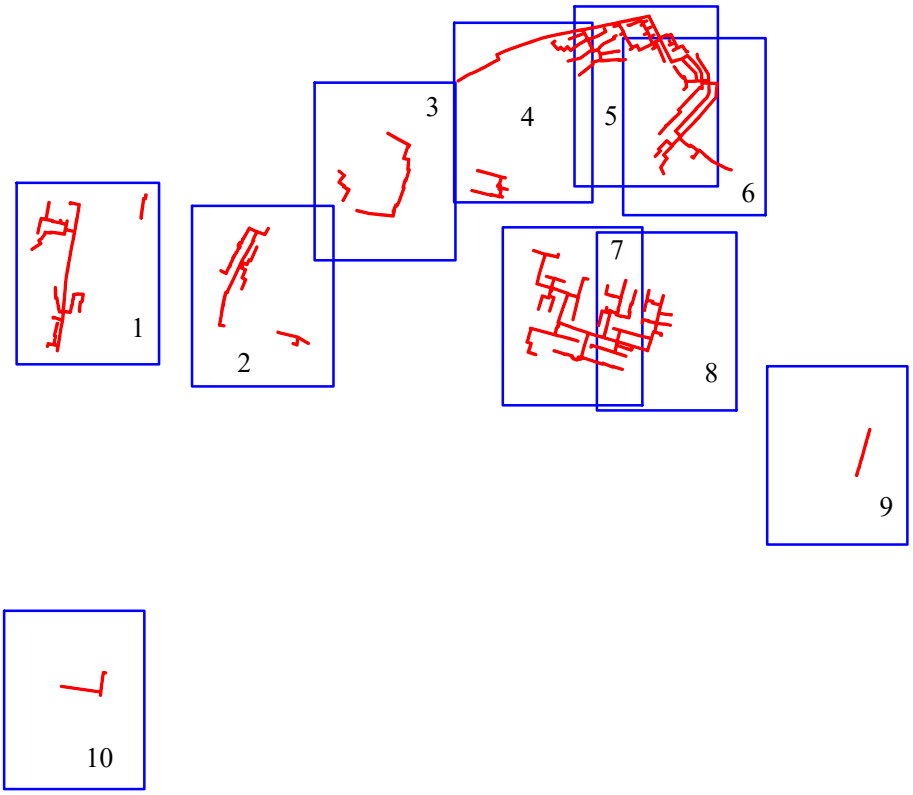

Масштаб 1:25000

Схема границ публичного сервитута на кадастровом плане территории



Масштаб 1:2000

- Граница, устанавливаемой зоны публичного сервитута
н1 - Характерная точка границы устанавливаемой зоны публичного сервитута
- ось газопровода
- Границы земельных участков, внесенных в ЕГРН
34:38:020107 - Номер кадастрового квартала
- Граница кадастрового квартала

Схема границ публичного сервитута на кадастровом плане территории

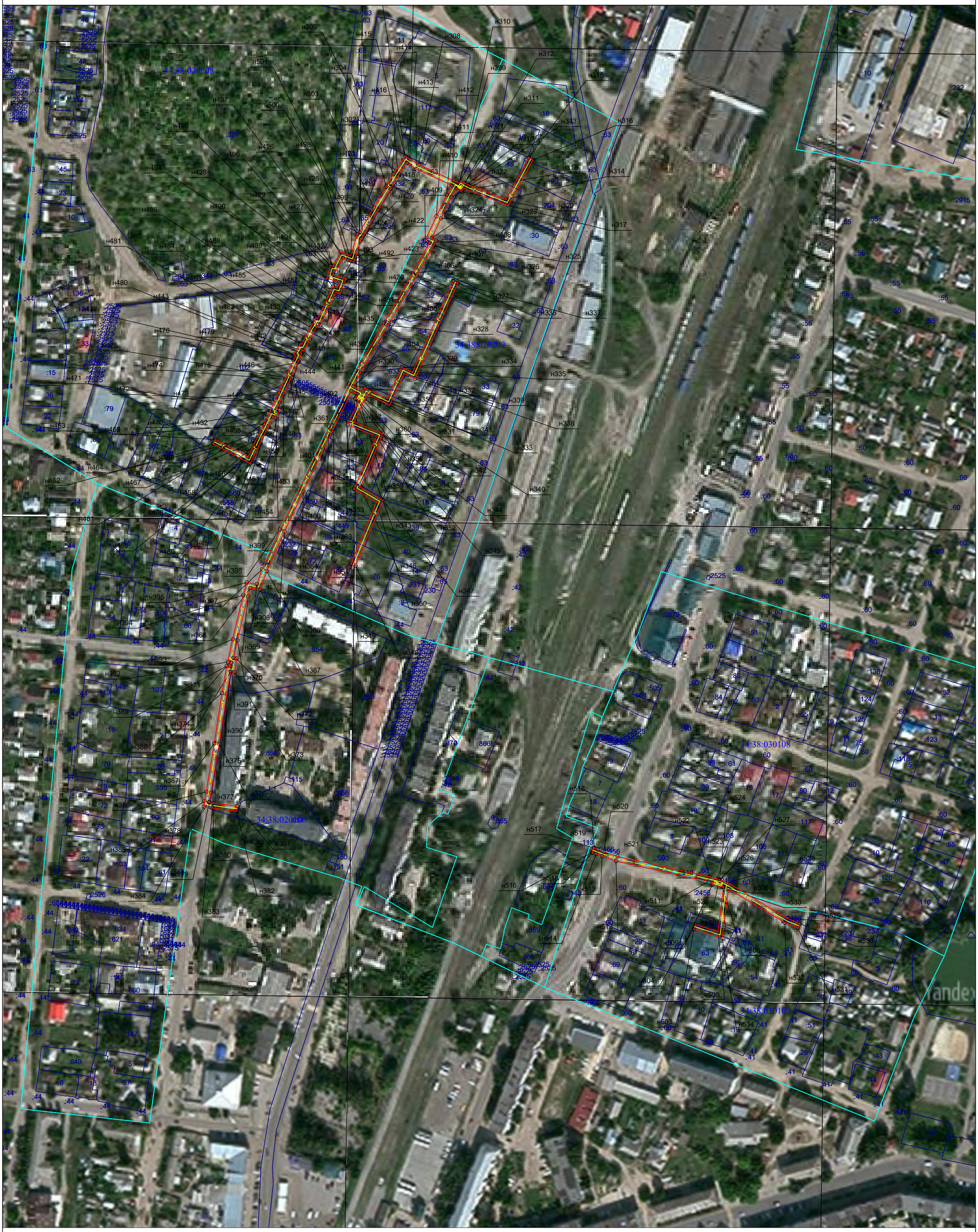

Масштаб 1:2000

- Граница, устанавливаемой зоны публичного сервитута
н1 - Характерная точка границы устанавливаемой зоны публичного сервитута
- ось газопровода
- Границы земельных участков, внесенных в ЕГРН
34:38:020208 - Номер кадастрового квартала
- Граница кадастрового квартала

Схема границ публичного сервитута на кадастровом плане территории



Масштаб 1:2000

- Граница, устанавливаемой зоны публичного сервитута
н1 - Характерная точка границы устанавливаемой зоны публичного сервитута
- ось газопровода
- Границы земельных участков, внесенных в ЕГРН
34:38:030204 - Номер кадастрового квартала
- Граница кадастрового квартала

Схема границ публичного сервитута на кадастровом плане территории

Масштаб 1:2000

- Граница, устанавливаемой зоны публичного сервитута
н1● - Характерная точка границы устанавливаемой зоны публичного сервитута
- ось газопровода
- Границы земельных участков, внесенных в ЕГРН
34:38:030207 - Номер кадастрового квартала
- Граница кадастрового квартала

Схема границ публичного сервитута на кадастровом плане территории

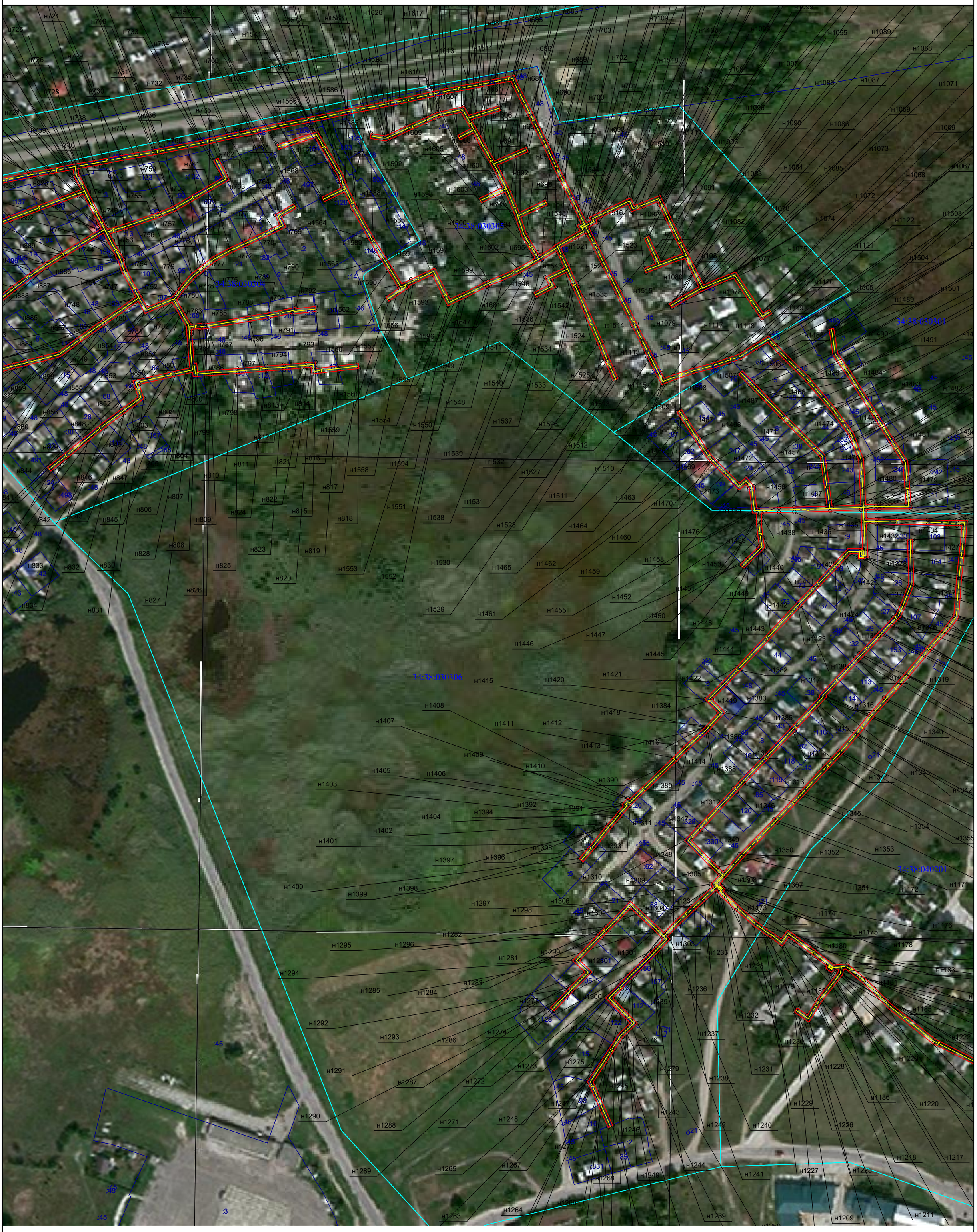

Масштаб 1:2000

- Граница, устанавливаемой зоны публичного сервитута
н1 - Характерная точка границы устанавливаемой зоны публичного сервитута
- ось газопровода
- Границы земельных участков, внесенных в ЕГРН
34:38:030304 - Номер кадастрового квартала
- Граница кадастрового квартала

Схема границ публичного сервитута на кадастровом плане территории



Масштаб 1:2000

- Граница, устанавливаемой зоны публичного сервитута
н1 - Характерная точка границы устанавливаемой зоны публичного сервитута
- ось газопровода
- Границы земельных участков, внесенных в ЕГРН
34:38:030304 - Номер кадастрового квартала
- Граница кадастрового квартала

Схема границ публичного сервитута на кадастровом плане территории

Масштаб 1:2000

- Граница, устанавливаемой зоны публичного сервитута
н1 - Характерная точка границы устанавливаемой зоны публичного сервитута
- ось газопровода
- Границы земельных участков, внесенных в ЕГРН
34:38:030209 - Номер кадастрового квартала
- Граница кадастрового квартала

Схема границ публичного сервитута на кадастровом плане территории

Масштаб 1:2000

- Граница, устанавливаемой зоны публичного сервитута
- н1● - Характерная точка границы устанавливаемой зоны публичного сервитута
- ось газопровода
- Границы земельных участков, внесенных в ЕГРН
- 34:38:030107 - Номер кадастрового квартала
- Граница кадастрового квартала

Схема границ публичного сервитута на кадастровом плане территории

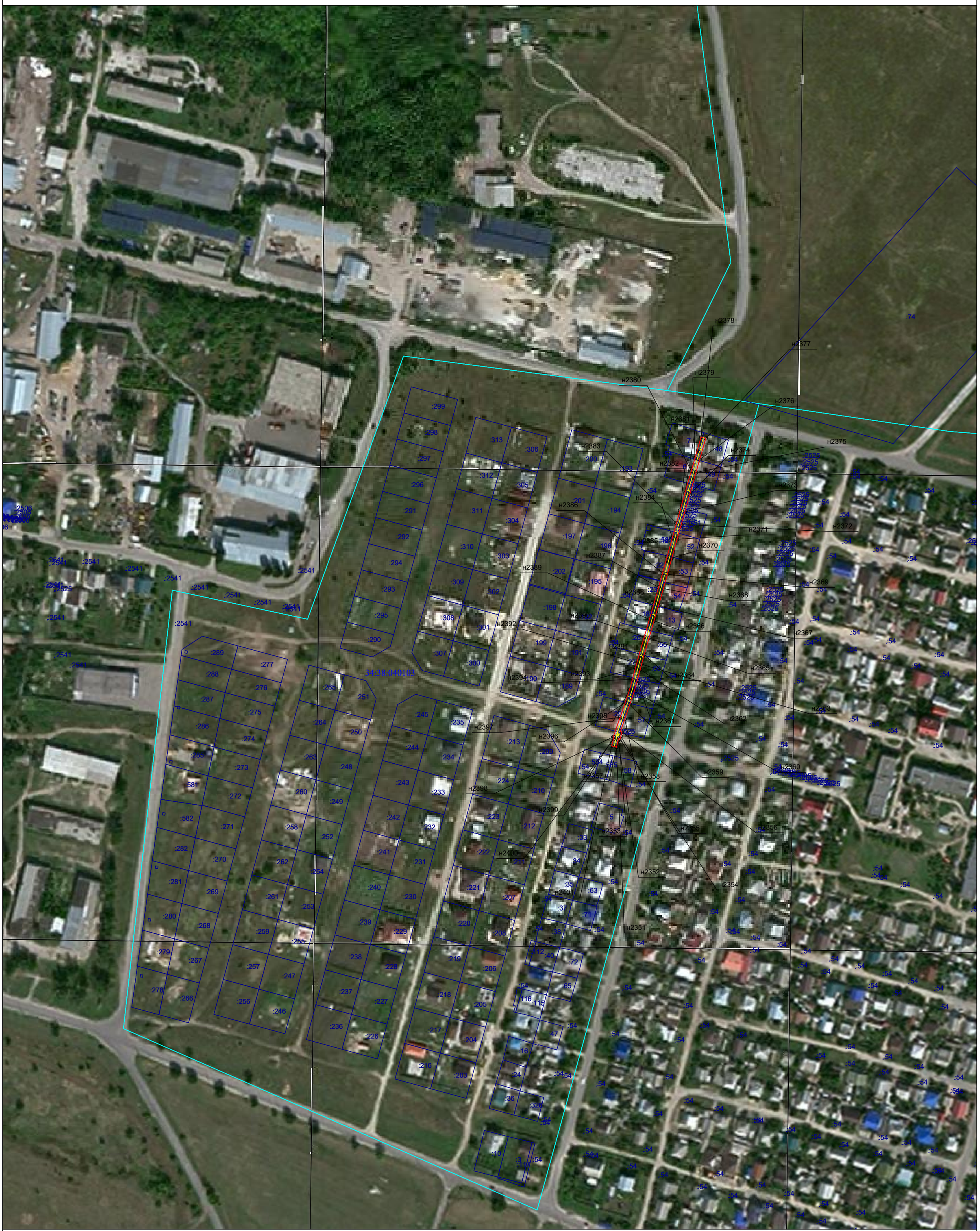

Масштаб 1:2000

- Граница, устанавливаемой зоны публичного сервитута
н1● - Характерная точка границы устанавливаемой зоны публичного сервитута
- ось газопровода
- Границы земельных участков, внесенных в ЕГРН
34:38:040103 - Номер кадастрового квартала
- Граница кадастрового квартала

Схема границ публичного сервитута на кадастровом плане территории

Масштаб 1:2000

- Граница, устанавливаемой зоны публичного сервитута
н1 - Характерная точка границы устанавливаемой зоны публичного сервитута
- ось газопровода
- Границы земельных участков, внесенных в ЕГРН
34:38:050311 - Номер кадастрового квартала
- Граница кадастрового квартала